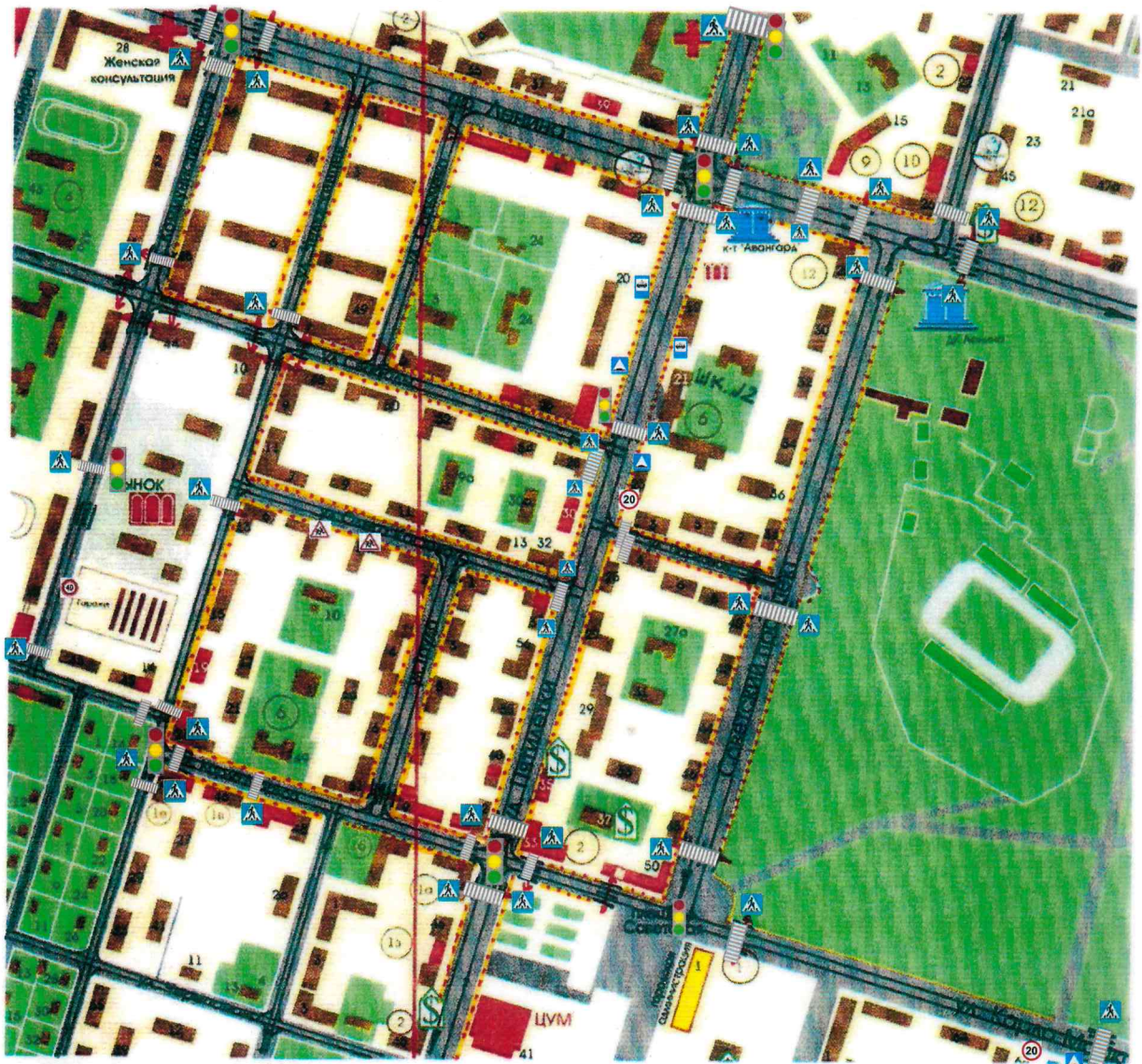















I. План-схемы ОУ

План-схема района расположения ОУ, пути движения транспортных средств и детей (учеников)



-  - ЖИЛАЯ ЗАСТРОЙКА
-  - ПРОЕЗЖАЯ ЧАСТЬ
-  - ТРОТУАР
-  - ДВИЖЕНИЕ ТРАНСПОРТНЫХ СРЕДСТВ
-  - ДВИЖЕНИЕ ДЕТЕЙ (УЧЕНИКОВ) В (ИЗ) ОУ
-  - дорожная разметка 1.14 обозначение пешеходного перехода
-  - Знак 5.19 пешеходный переход
-  - Светофор
-  - Знак 3.24 ограничение скорости 20 км
-  - Знак 3.24 ограничение скорости 40 км
-  - Знак 5.20 искусственная неровность
-  - Знак 1.23 дети
-  - искусственное освещение